



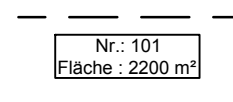






**Legende**

-  Vorhandene Grundstücksgrenze mit Angabe der Flurstücks-Nr.
-  Bauabschnitte
-  Fahrbahnen
-  Gehwege oder Geh-Radwege
-  aktuelle Grundstücksgrenzen mit Angabe der Grundstücksnummer und Fläche
-  Grundstück NRD, reserviert
-  Grundstück, NRD frei
-  Freie Grundstücke können noch angepasst werden
-  Grundstück NRD, verkauft

Stand: 17.12.2018

<b>Umweltplanung Bullermann Schneble GmbH</b>					
<b>Ingenieure und Umweltplaner</b>					
Gewerbegebiet "Auf Ruckelshausen" im Ortsteil Nieder-Ramstadt, Gemeinde Mühlthal <a href="http://www.gewerbepark-ruckelshausen.de">www.gewerbepark-ruckelshausen.de</a>					
<b>Lageplan 1.BA</b> mit aktuellen Grundstücken					ZEICHNUNGSNR. <b>053103</b> MASSSTAB -
BEARBEITET	GEZEICHNET	GEPRÜFT	PROJEKT NR.	ERSTELLT	BEARBEITUNGSSTAND
Bullermann	Pawelke		1349033	Jan. 2014	17.12.2018
AUFTRAGGEBER			PLANVERFASSER		
STIFTUNG NIEDER-RAMSTÄDTER DIAKONIE BODELSCHWINGHWEG 5 64347 MÜHLTAL			UMWELTPLANUNG BULLERMANN SCHNEBLE GmbH HAVELSTRASSE 7A, D-64295 DARMSTADT TELEFON:06151/9758-0 TELEFAX:06151/9758-30		

F:\Umgabebereich\1349033\_Auf\_Ruckelshausen\3\_USE-Dok\CAD\VP\_Erstellung\1349033.dwg Umweltplanung Bullermann Schneble GmbH Darmstadt